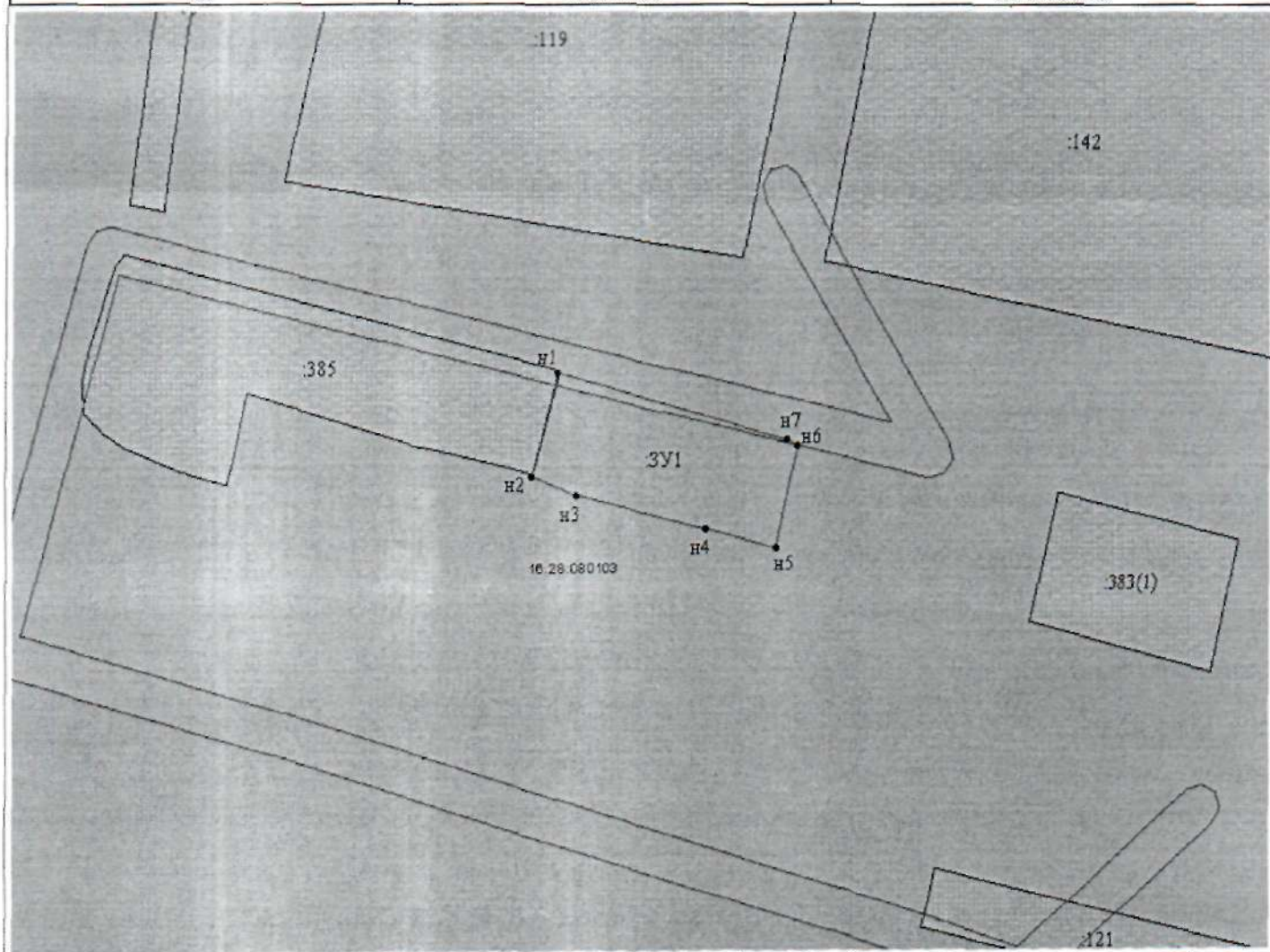




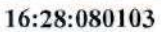
**СХЕМА
РАСПОЛОЖЕНИЯ ЗЕМЕЛЬНОГО УЧАСТКА НА КАДАСТРОВОМ ПЛАНЕ ТЕРРИТОРИИ**

Кадастровый или условный номер земельного участка		
Площадь земельного участка	333 кв.м.	
Обозначение характерных точек границ	Координаты МСК-16	
	X	Y
н1	458886.79	2345020.23
н2	458876.22	2345017.26
н3	458874.19	2345022.47
н4	458870.73	2345037.62
н5	458868.83	2345045.83
н6	458879.37	2345048.32
н7	458879.98	2345047.03
н1	458886.79	2345020.23



Масштаб 1:1000

Условные обозначения

	обозначение вновь образованной части границы, сведения о которой достаточны для определения ее местоположения
	обозначение характерной новой точки вновь образованной части границы, сведения о которой достаточны для определения ее местоположения
	обозначение земельного участка образуемого путем перераспределения, или в случае образования земельного участка из земель, находящихся в государственной или муниципальной собственности
	обозначение кадастрового квартала